



선유 스카이SUN라인

신선이 노닐던 거울처럼 맑고 투명한 선유도 바다를 새처럼 날아볼 수 있는 신나는 체험거리 라인길이 명사십리 해수욕장-솔섬까지, 약 700m

문의전화 **063)463-8602**

Seonyu SKY Sun line
Experience activities that you can fly like a bird over mirror-like clean and transparent sea of Seonyudo where holy hermits used to play around.
Length of the line:
700m approx - from Myeongsasimni Beach to Sol Island
Contact 063)463-8602

푸르름이 가득한 천혜의 해상여행

Blessed Marine Tour Full of Green



선유낙조 선유도 어디서든 일몰을 감상할 수 있지만 그 중에서도 선유도 해수욕장과 장자도 해님이 사진촬영 포인트를 추천한다.

Seonyu Sunset You can enjoy the beautiful sunset wherever on Seonyudo. Seonyudo Beach and Jangjado Sunset Picture Spot are most recommended.



명사십리 천연 해안사구 해수욕장으로 유리알처럼 투명하고 곱고 아름다운 백사장이 넓게 펼쳐져 있어 명사십리 해수욕장으로 불린다.

Seonyudo Beach (Myeongsasimni) It boasts of beautiful large white sand as clear and fine as crystal. It is a natural coastal sand dune.



망주폭포 여름철에 큰 비가 내리면 망주봉에서 7~8개의 물줄기가 폭포처럼 쏟아져 장관을 이루는데, 이를 망주폭포라 한다.

Mangju Falls When it rains a lot in summer, 7 to 8 water currents fall from Manjunbong Peak presenting a magnificent site.



평사낙안 은빛의 모래사장 가운데 잔디밭에 수령을 알 수 없는 팽나무 한 그루가 있었고 그 모래언덕이 모래 위에 내려앉은 기러기 형상이다.

Pyeongsanagan On the grass in the middle of silver sand beach, there is a nettle tree of which age is, unknown, it looks like a shape of a wild goose sitting on the sand.



무산십이봉 선유봉에 올라 이곳을 바라보면 주변에 있는 12개의 섬들이 파도 위에 춤을 추듯 나타났다 없어졌다를 반복하는 장관을 표현한 것이다.

Musanshibibong Peak 12 peaks on Bangchukdo, Maldo, and Myeongdo, which surround Seonyudo, present a grand sight as the peaks repeatedly appear and disappear above and into the waves.



장자어화 과거에 장자도를 중심으로 이곳에서 많이 나던 조기를 잡기 위해 수백척의 고깃배들이 밤에 불을 켜고 작업을 하면 주변의 바다는 온통 불빛에 일렁거려 장관을 이루곤 했다.

Jangjaeohwa 'Eohwa' means flowers of light in Korean. In the past hundreds of fishing boats with lights on at night to attract and catch yellow croakers, one of the most beloved fish by Koreans, which used to inhabit around Jangjado. In the night the whole place used to gleam like flowers by the lights of fishing boats.



월영단풍 신시도에는 해발 198m의 월영봉이 있어 가을철에 신시도 앞바다를 지날때면 월영봉의 단풍이 한국의 병풍을 보는 듯 하다.

Wolyeongdanpung (Autumn leaves) On Sinsido there is Wolyeongbong Peak at 198m high. When you pass by the coasts of Sinsido, the autumn leaves on the peak look like a spread folding screen.

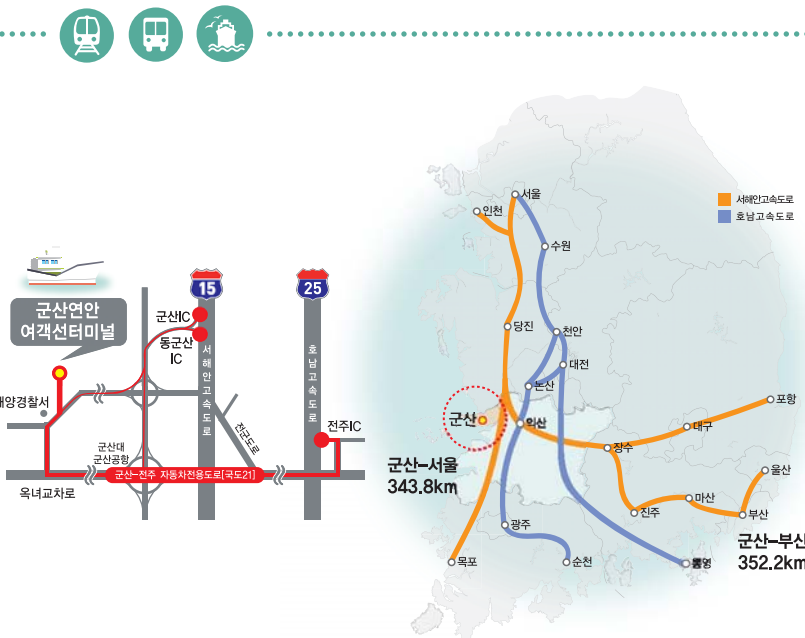


삼도귀범 장구도, 주삼섬, 앞삼섬 세 섬은 무인도로 무녀도에 속해 있고 갈매기와 물오리 등 바닷새의 천국이다.

Samdogwibeom 'Samdo' means three islands in Korean- Janggudo, Jusam, and Apsam Island. These uninhabited islands belong to Munyeodo, and are a paradise-like place for wild geese and mallards.

고군산군도 교통안내

How to get to Gogunsan Islands

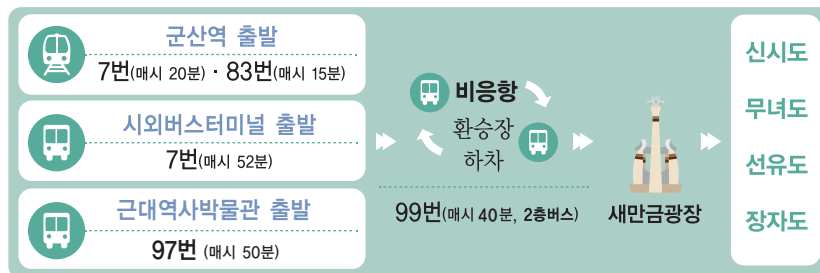


- 고속도로** **서해안고속도로**
- 군산 · 동군산IC-새만금방조제 -고군산군도(신시도 · 무녀도 · 선유도 · 장자도)
 - 군산 · 동군산IC-옥녀교차로-군산연안여객터미널
- 호남고속도로**
- 전주 · 군산/전주 자동차전용도로(국도 21번)-새만금방조제 -고군산군도(신시도 · 무녀도 · 선유도 · 장자도)
 - 전주IC-군산/전주 자동차전용도로(국도 21번)-옥녀교차로 -군산연안여객터미널

열차안내 ☎ 063)850.2360~1 / 1544-7788
서울-대전-전주/익산-군산역-고군산군도

고속버스 ☎ 063)445.3824 **시외버스** ☎ 063)442.3747
서울-군산-고속버스터미널-고군산군도

시내버스이용



군산연안여객터미널 ☎ 063)472.2711 (군산시 임해로 378-8)
• 대원종합선기 ☎ 063)471.8772

유람선

- 군산 유람선 ☎ 063)442.8845 (옥도면 아미도리 4길 36)
- 새만금유람선 ☎ 063)464.1919 (옥도면 선유도 3길 52-4)
- 월명 유람선 ☎ 063)445.5735 (비응도동 비응로 6)



군산관광안내소 ☎ 063)453.4986 (군산 IC 앞)
고군산관광안내소 ☎ 063)465.5186 (선착장입구)



고군산군도 관광안내

Gogunsan Islands
Tourist Guide



관광진흥과 063.454.3337 Division of Tourism Promotion
관광안내소 063.453.4986 Tourist Information Center

고군산군도

여기행을 떠나요!

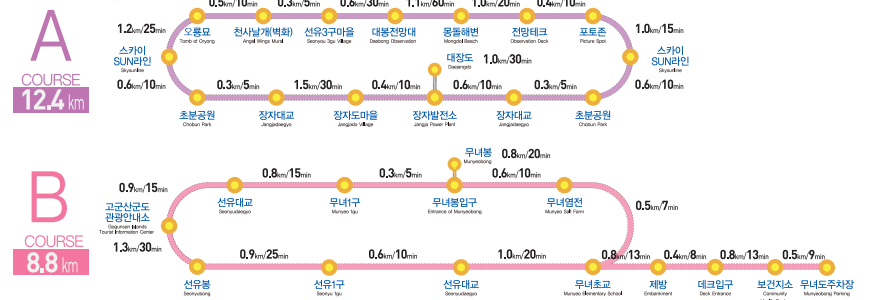


세계 최장 1주탑 현수교
The World's Longest One-pipe Suspension Bridge
신시도와 무녀도, 선유도, 장자도를 잇는 고군산군도 연결도로
Access road connecting Sinsido, Munyeodo, Seonyudo, and Jangjado

가장코스



도보여행



고군산군도는 10개의 유인도와 47개의 무인도로 이루어진 섬의 군락이자 자연이 창조해 낸 수려한 경관을 자랑하는 천혜의 해상관광공원이다.
The Gogunsan Islands is a group of 10 inhabited islands and 47 uninhabited islands, which by itself a nature-blessed marine park boasting gorgeous scenery.